



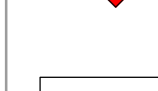





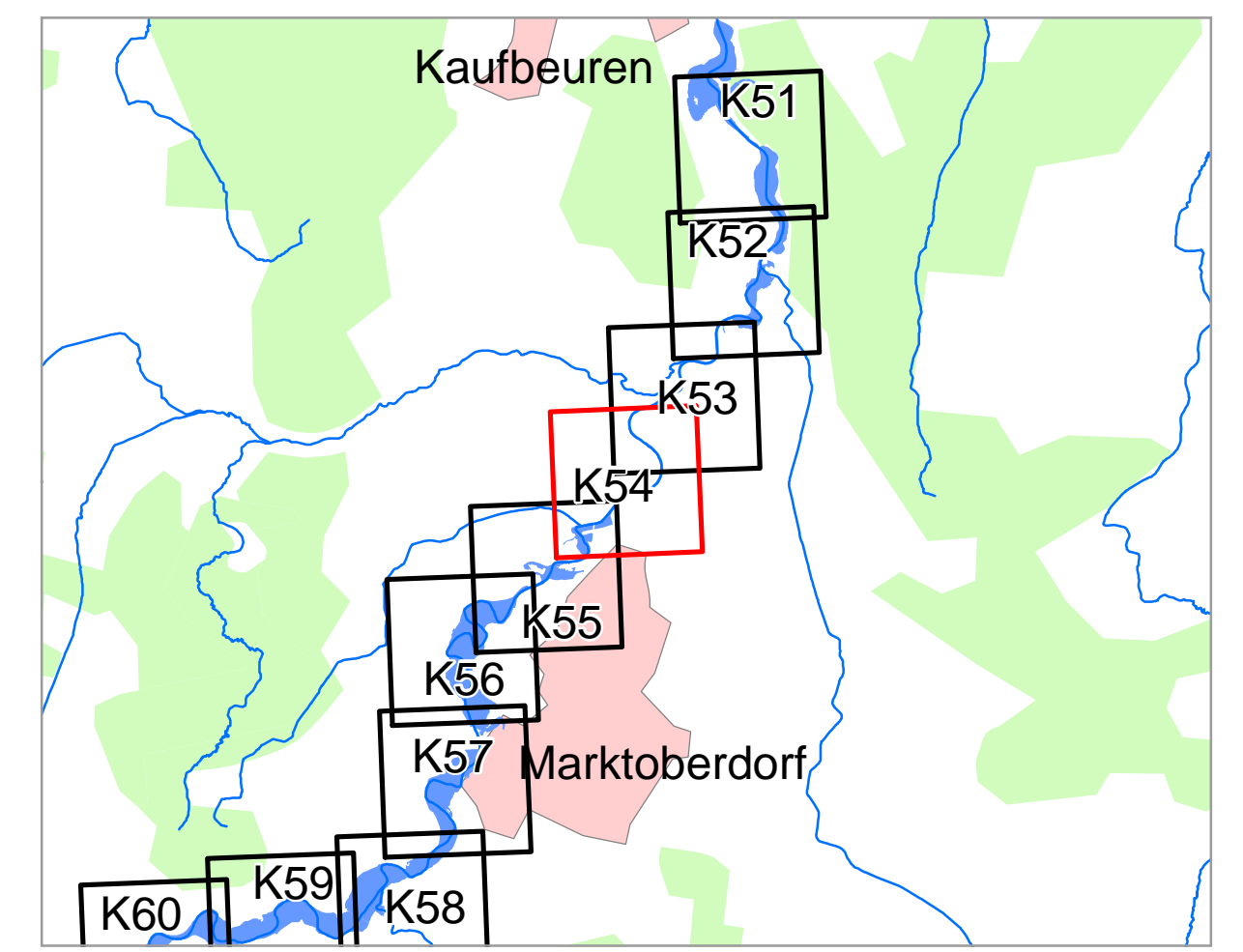
Legende


-  festgesetztes Überschwemmungsgebiet
-  Gewässer
-  Gemeinde
-  Landkreis
-  Flusskilometerstein
-  Flurstück
-  Gebäude
-  betroffenes Gebäude

Ostallgäu

Biessenhofen

Marktoberdorf



Geobasisdaten: Amtliches Liegenschaftskatasterinformationssystem (ALKIS) 1:1000 Fachdaten: © Bayerische Vermessungsverwaltung 2020 Informationssystem Wasserwirtschaft		
Vorhaben: Gew. I, Wertach Fluss-km 74,400 - 98,800 Festsetzung des Überschwemmungsgebiets	Anlage: Plan-Nr.: K54	
Vorhabensträger: Wasserwirtschaftsamt Kempten Landkreis: Ostallgäu Gemeinde: Marktoberdorf, Ruderathshofen, Biessenhofen	Ausgabe vom: 02.12.2020 Entwurf: 1 : 2 500 Ursprung:	Datum, Name 02.12.2020, Lennardt 12.2020, Heim
Entwurfverfasser: <i>Selzer</i> Datum: 02.12.2020	antworten gezeichnet Unterschrift	Datum, Name 02.12.2020, Heim